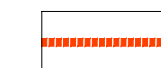





L E G E N D A

-  limite do Plano de Pormenor (34,3 ha)
- ÁREA A CEDER À CÂMARA MUNICIPAL DE OURÉM
-  área verde pública de utilização colectiva (866m²)
-  área de vias e estacionamento (24.156m²)
-  área de passeios e ciclovia (7.946m²)

QUADRO DE CEDÊNCIAS	
área verde pública de utilização colectiva (m ²)	866
área de vias e estacionamento (m ²)	24.156
área de passeios e ciclovia (m ²)	7.946
TOTAL	32.968



02	Alterações decorrentes da fase de concertação com as entidades externas	09/03/2021	AB	AO	NR
01	Modificação da estrutura de propriedade e da área do plano	28/10/2020	AB	AO	NR
REVISÃO	ALTERAÇÕES	DATA	DESENHOU	VERIFICOU	APROVOU

PLANO DE PORMENOR DA TAPADA
VERSÃO FINAL DO PLANO

cliente		 Ourém CÂMARA MUNICIPAL		 ENGENHARIA, ARQUITECTURA e CONSULTORIA	
		Câmara Municipal de Ourém			
escala 1:2000		ELEMENTOS QUE ACOMPANHAM O PLANO			
data março de 2021		PLANTA DE CEDÊNCIAS PARA O DOMÍNIO MUNICIPAL			
cartografia base		escala: 1/500 sistema de projecção: GAUSS elipsóide: HAYFORD Datum: 73			
DUALIDADE: data: 2006		desenho INM verifiqu JGM aprovou JGM			
projecto		Encargo Desenho Nº Revisão			